





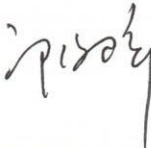



## 土地征收社会稳定风险评估报告联审表











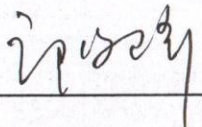

项目名称	陵川县南岭街西段道路建设工程	所属乡镇	陵川县崇文镇		
项目简介	拟征地理位置、面积：拟占地位置位于崇文镇城南社区、城西社区，1.9741公顷）。				
评估主体 评估结果	合法性	合法	风险主体 等级	高风险	
	合理性	合理		中风险	
	可行性	可行		低风险	低风险
	可控性	可控			
社区意见	<div style="text-align: right;">                        签字: <i>刘军</i> 签章 2022年 12月 28日                 </div>				
社区意见	<div style="text-align: right;">                        签字: <i>高俊杰</i> 签章 2022年 12月 28日                 </div>				
乡镇政府意见	<div style="text-align: right;">                        签字: <i>李军</i> 签章 2022年 12月 28日                 </div>				

<p>县农业农村局 意见</p>	<p>签字:  签章 2022年12月28日 </p>
<p>县人社局意见</p>	<p>签字:  签章 2022年12月28日 </p>
<p>县自然资源局 意见</p>	<p>签字:  签章 2022年12月28日 </p>
<p>政法委意见</p>	<p>签字:  签章 2022年12月28日 </p>
<p>备注</p>	<p></p>



## 土地征收社会稳定风险评估报告联审表

项目名称	陵川县公安局马圪当派出所业务技术用房建设项目社会稳定风险评估报告		所属乡镇	马圪当乡	
项目简介	拟征地位置选址于陵川县马圪当乡古石村，征地面积4.0005亩。				
评估主体 评估结果	合法性	主要评估该项目是否符合现行相关法律、法规、规范以及国家有关政策；是否符合国家与地区国民经济和社会发展规划、产业政策等；决策程序是否符合国家法律、法规、规章等有关规定。	风险主体 等级	高风险	
	合理性	主要评估该项目的实施是否符合科学发展观要求，是否符合经济社会发展规律，是否符合社会公共利益、人民群众的现实利益和长远利益，是否兼顾了不同利益群体的诉求，是否可能引发地区、行业、群体之间的相互盲目攀比；依法应给予相关群众的补偿和其他救济是否充分、合理、公平、公正；拟采取的措施和手段是否必要、适当，是否维护了相关群众的合法权益等。		中风险	
	可行性	主要评估该项目的建设时机和条件是否成熟，是否有具体、详实的方案和完善的配套措施；该项目实施是否与本地区经济社会发展水平相适应，是否超越本地区财力，是否超越大多数群众的承受能力，是否得到大多数群众的支持和认可等。		低风险	√
	可控性	主要评估该项目的建设实施是否存在公共安全隐患，是否会引发群体性事件、集体上访、是否会引发社会负面舆论、恶意炒作以及其他影响社会稳定的问题；对该项目可能引发的社会稳定风险是否可控，对可能出现的社会稳定风险是否有相应的防范、化解措施，措施是否可行、有效；宣传解释和舆论引导措施是否充分等。			

村委意见	签字: 	 签章 2022年 11 月 28 日
乡镇政府意见	签字: 	 签章 2022年 11 月 28 日
县农业农村局意见	签字: 	 签章 2022年 11 月 28 日
县人社局意见	签字: 	 签章 2022年 11 月 28 日
县自然资源局意见	签字: 	 签章 2022年 11 月 28 日
政法委意见	签字: 	 签章 2022年 11 月 28 日
备注		