

地块一

拟征收土地现状调查表

拟征收土地座落：崇文乡(镇)城内社区

时间：2022年3月27日



申请用地单位	陵川县人民政府				项目名称	陵川县2022年分批次建设用地项目				
拟征收面积 (公顷)	合计	农用地					建设用地		未利用地	备注
		水地	旱地	园地	林地	其他农用地	小计	其中：宅基地		
	0.3023		0.2778			0.0245				
具体调查情况										
所有权	小计	水地	旱地	园地	林地	其他农用地	宅基地	其他建设用地	未利用地	使用权人签字 (盖章)
崇文镇城内社区居民委员会	0.3023		0.2778			0.0245				强杨印志
参与调查人员签字		土地所有权人代表：	杨志强			乡镇政府：			林业局：	
		其他权利人：				农业农村局：			自然资源局：	项目用地单位等：



平城镇北街村

拟征收土地现状调查表

拟征收土地座落：平城镇(乡)北街村

时间：2021年8月14日

申请用地单位	陵川县平城园区发展运营有限公司		项目名称	陵川县平城生物化工产业集聚区一期基础设施建设项目					
拟征收面积 (公顷)	合计	农用地					建设用地	未利用地	备注
		水地	旱地	园地	林地	其他农用地			
	2.9373		2.6632			0.2741			
具体调查情况									
所有权	小计	水地	旱地	园地	林地	其他农用地	建设用地	未利用地	使用权人签字 (盖章)
北街村	0.0513		0.0513						郭俊峰
北街村	0.0140		0.0140						张进喜
北街村	0.1867		0.1867						王平
北街村	0.0467		0.0467						郭有立
北街村	0.1180		0.1180						原陈龙
北街村	0.0467		0.0467						郭书莲
北街村	0.0467		0.0467						杨利年
北街村	0.0787		0.0787						王保玲
北街村	0.0720		0.0720						秦金秀
北街村	0.0533		0.0533						宋文峰
北街村	0.0593		0.0593						宋树庆



拟征收土地现状调查表

拟征收土地座落：平城镇 乡(镇) 北街 村

时间：2021年8月14日

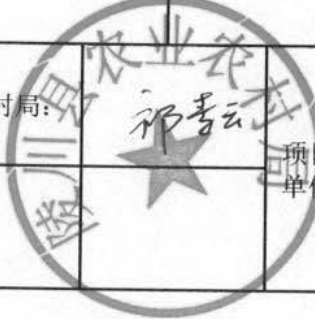
北街村	0.1200		0.1200					赵书秀	✓
北街村	0.1200		0.1200					姜小英	
北街村	0.0967		0.0967					李太山	
北街村	0.1120		0.1120					李红伟	
北街村	0.0800		0.0800					郭松莲	✓
北街村	0.1127		0.1127					郭峰	✓
北街村	0.1327		0.1327					郭松珍	✓
北街村	0.0453		0.0453					杨恩香	
北街村	0.1107		0.1107					和翠英	✓
北街村	0.0740		0.0740					靳学斌	
北街村	0.0533		0.0533					马光桥	
北街村	0.0733		0.0733					刘明奇	✓
北街村	0.0320		0.0320					牛秀利	
北街村	0.0933		0.0933					王研芳	✓
北街村	0.0600		0.0600					杨恩珍	
北街村	0.0533		0.0533					刘宽珍	
北街村	0.0933		0.0933					李廷杰	

拟征收土地现状调查表

拟征收土地座落：平城镇 乡(镇) 北街 村

时间：2021年8月14日

北街村	0.1513		0.1513						王加林
北街村	0.0720		0.0720						靳明秀
北街村	0.0947		0.0947						王向龙
北街村	0.1092		0.1092						李鑫洋
北街村	0.2348					0.2348			赵志胜
北街村	0.0393					0.0393			赵志胜
合计	2.9373		2.6632			0.2741			
参与调查人员签字	土地所有权人代表： 赵志胜		乡镇政府：		农业农村局：		项目用地单位等：		
	其他权利人：		自然资源局：		林业局：				



平城镇东街村

拟征收土地现状调查表

拟征收土地座落：平城乡(镇) 东街村

时间：2021年 8月 14日

申请用地单位	陵川平城园区发展运营有限公司				项目名称	陵川县平城生物化工产业集聚区一期基础设施建设项目			
拟征收面积 (公顷)	合计	农用地				建设用地	未利用地	备注	
		水地	旱地	园地	林地				其他农用地
	3.9079		3.4704			0.3708	0.0467	0.0200	
具体调查情况									
所有权	小计	水地	旱地	园地	林地	其他农用地	建设用地	未利用地	使用权人签字 (盖章)
东街村	0.046		0.046						王红有
东街村	0.0567		0.0567						和何珍 ✓
东街村	0.0665		0.0665						韩之波 ✓
东街村	0.0467		0.0467						韩志红 ✓
东街村	0.07		0.07						王书印 ✓
东街村	0.0467		0.0467						宋军鹏 ✓
东街村	0.0307		0.0307						宋文成 ✓
参与调查人员签字		土地所有权人代表:	郭素	乡镇政府:	李斌	农业农村局:	祁晋	项目用地 单位等:	陵川平城园区发展运营有限公司
		其他权利人:		自然资源局:	杨明	林业局:			

拟征收土地现状调查表

拟征收土地座落：东街村乡(镇)东街村

时间：2021年8月14日

申请用地单位	隆川平城园区发展运营有限公司		项目名称	隆川平城生物化工集聚区一期基础设施建设项目					
拟征收面积 (公顷)	合计	农用地					建设用地	未利用地	备注
		水地	旱地	园地	林地	其他农用地			
具体调查情况									
所有权	小计	水地	旱地	园地	林地	其他农用地	建设用地	未利用地	使用权人签字 (盖章)
东街村	0.08		0.08						杨龙娥
东街村	0.1267		0.1267						邱和军
东街村	0.0293		0.0293						王栓玲
东街村	0.08		0.08						司迎春
东街村	0.0587		0.0587						韩慧平
东街村	0.0247		0.0247						韩志斌
东街村	0.0693		0.0693						宋秋贵
参与调查人员签字	土地所有权人代表:	高素兰		乡镇政府:	农业农村局:		项目用地单位等:		
	其他权利人:			自然资源局:	林业局:				



拟征收土地现状调查表

拟征收土地座落：平城 东街 乡(镇) 东街 村

时间：2021 年 8 月 14 日

申请用地单位		平城工业园区发展运营有限公司			项目名称				平城工业园区发展运营有限公司一期基础设施建设项目		
拟征收面积 (公顷)	合计	农用地					建设用地	未利用地	备注		
		水地	旱地	园地	林地	其他农用地					
具体调查情况									使用权人签字 (盖章)		
所有权	小计	水地	旱地	园地	林地	其他农用地	建设用地	未利用地			
东街村	0.0533		0.0533						宋国娥		
东街村	0.0587		0.0587						郭书梅		
东街村	0.034		0.034						王表军		
东街村	0.04		0.04						刘秀平		
东街村	0.0773		0.0773						王俊丽		
东街村	0.046		0.046						杨杰		
东街村	0.0433		0.0433						杨波		
参与调查人员签字		土地所有权人代表： 郭素兰		乡镇政府： 李俊		农业农村局： 神素云		项目用地 单位等： 平城工业园区发展运营有限公司			
		其他权利人：		自然资源局： 李俊		林业局：					

拟征收土地现状调查表

拟征收土地座落：平城乡(镇)东街村

时间：2021年8月14日

申请用地单位	玻川平城园区发展运营有限公司			项目名称	玻川县平城生物化学产业集聚区一期基础设施建设项目				
拟征收面积 (公顷)	合计	农用地					建设用地	未利用地	备注
		水地	旱地	园地	林地	其他农用地			
具体调查情况									
所有权	小计	水地	旱地	园地	林地	其他农用地	建设用地	未利用地	使用权人签字 (盖章)
东街村	0.046		0.046						杨三富
东街村	0.06		0.06						焦喜玲
东街村	0.04		0.04						王林凤
东街村	0.0467		0.0467						李信斌
东街村	0.0687		0.0687						张荣兴
东街村	0.0453		0.0453						杨军
东街村	0.108		0.108						张俊芳
参与调查人员签字	土地所有权人代表：		郭素兰	乡镇政府：	李俊峰	农业农村局：	神志云	项目用地 单位等：	玻川平城园区发展运营有限公司
	其他权利人：			自然资源局：	李俊丽	林业局：			

拟征收土地现状调查表

拟征收土地座落：郫县 东大街 村

时间：2021 年 8 月 14 日

申请用地单位		郫县平城园区发展运营有限公司				项目名称				郫县平城生物化学工业园区基础设施建设项目			
拟征收面积 (公顷)	合计	农用地					建设用地	未利用地	备注				
		水地	旱地	园地	林地	其他农用地							
具体调查情况									使用权人签字 (盖章)				
所有权	小计	水地	旱地	园地	林地	其他农用地	建设用地	未利用地					
东街村	0.0487		0.0487						张建平 ✓				
东街村	0.116		0.116						王钰杰 ✓				
东街村	0.0933		0.0933						王东征 ✓				
东街村	0.062		0.062						平恩斯 ✓				
东街村	0.0773		0.0773						秦小光 ✓				
东街村	0.042		0.042						郭俊刚 ✓				
东街村	0.0433		0.0433						栢林方 ✓				
参与调查人员签字		土地所有权人代表： 郭素兰		乡镇政府： 李成		农业农村局： 祁季云		项目用地 单位等：					
		其他权利人：		自然资源局： 李成		林业局：							

拟征收土地现状调查表

拟征收土地座落：平城乡(镇)东街村

时间：2021年8月14日

申请用地单位	平城园区发展运营有限公司				项目名称	平城园区生物化工集聚区一期基础设施建设项目			
拟征收面积 (公顷)	合计	农用地				建设用地	未利用地	备注	
		水地	旱地	园地	林地				其他农用地
具体调查情况								使用权人签字 (盖章)	
所有权	小计	水地	旱地	园地	林地	其他农用地	建设用地		未利用地
东街村	0.0407		0.0407						赵永连
东街村	0.1373		0.1373						李晋慧
东街村	0.0167		0.0167						李世英
东街村	0.0167		0.0167						李晋英
东街村	0.14		0.14						苗壮成
东街村	0.0467		0.0467						梁小妞
东街村	0.08		0.08						杨志斌
参与调查人员签字		土地所有权人代表：	郭泰兰	乡镇政府：	齐心	农业农村局：	祁景云	项目用地 单位等：	
		其他权利人：		自然资源局：	李兴	林业局：			




拟征收土地现状调查表

拟征收土地座落：平城乡(镇)东街村

时间：2021年8月14日

申请用地单位	平城工业园区发展运营有限公司				项目名称	平城工业园区一期基础设施建设项目			
拟征收面积 (公顷)	合计	农用地					建设用地	未利用地	备注
		水地	旱地	园地	林地	其他农用地			
具体调查情况									使用权人签字 (盖章)
所有权	小计	水地	旱地	园地	林地	其他农用地	建设用地	未利用地	
东街村	0.018		0.018						栢建伟
东街村	0.032		0.032						宋秦皓
东街村	0.0107		0.0107						韩春娥
东街村	0.0267		0.0267						杨晓红
东街村	0.0253		0.0253						李振胜
东街村	0.016		0.016						赵俊香
东街村	0.0225		0.0225						栢学斌
参与调查人员签字		土地所有权人代表:	郭素兰	乡镇政府:	李斌	农业农村局:	祁孝云	项目用地 单位等:	
		其他权利人:		自然资源局:	李斌	林业局:			

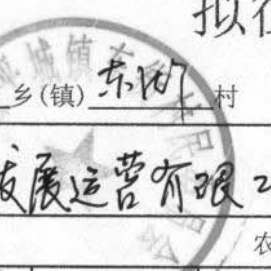


拟征收土地现状调查表

拟征收土地座落：平城 乡(镇) 东街 村

时间：2021 年 8 月 14 日

申请用地单位	平城工业园区发展运营有限公司				项目名称	平城县平城生物北2号片区一期基础设施建设项目				
拟征收面积 (公顷)	合计	农用地				建设用地	未利用地	备注		
		水地	旱地	园地	林地				其他农用地	
具体调查情况								使用权人签字 (盖章)		
所有权	小计	水地	旱地	园地	林地	其他农用地	建设用地		未利用地	
东街村	0.1167		0.1167						郭忠义	
东街村	0.1067		0.1067						杨小娥	
东街村	0.08		0.08						杨成林	
东街村	0.0547		0.0547						杨红丽	
东街村	0.0847		0.0847						杨景富	
东街村	0.02		0.02						靳福龙	
东街村	0.0467		0.0467						靳瑞军	
参与调查人员签字		土地所有权人代表:	郭素兰		乡镇政府:	[Signature]		农业农村局:	靳素云	项目用地 单位等:
		其他权利人:			自然资源局:	[Signature]		林业局:		



拟征收土地现状调查表

拟征收土地座落：平城镇东街村 乡(镇) 东街村

时间：2021年8月14日

申请用地单位	平城园区发展运营有限公司			项目名称	平城生物化学产业园区一期基础设施建设项目				
拟征收面积 (公顷)	合计	农用地				建设用地	未利用地	备注	
		水地	旱地	园地	林地				其他农用地
具体调查情况								使用权人签字 (盖章)	
所有权	小计	水地	旱地	园地	林地	其他农用地	建设用地		未利用地
东街村委	0.6872		0.2497			0.3708	0.0467	0.0200	郭素兰
合计	3.9079		3.4704			0.3708	0.0467	0.0200	
参与调查人员签字	土地所有权人代表：	郭素兰		乡镇政府：	齐红林	农业农村局：	祁孝元	项目用地 单位等：	平城园区发展运营有限公司
	其他权利人：			自然资源局：	李敏	林业局：			

平城镇南街村

拟征收土地现状调查表

拟征收土地座落：平城乡(镇)南街村

时间：2021年8月14日

申请用地单位	陵川平城园区发展运营有限公司					项目名称	陵川县平城生物化工集聚区一期基础设施建设项目			
拟征收面积 (公顷)	合计	农用地					建设用地	未利用地	备注	
		水地	旱地	园地	林地	其他农用地				
	1.0478		0.9629			0.0849				
具体调查情况									使用权人签字 (盖章)	
所有权	小计	水地	旱地	园地	林地	其他农用地	建设用地	未利用地		
南街村	0.0703		0.0703						侯朝阳	
南街村	0.0236		0.0236						王国庆	
南街村	0.0393		0.0393						刘爱园	
南街村	0.0315		0.0315						赵兴勋	
南街村	0.029		0.029						杨启平	
南街村	0.0393		0.0393						张素辰	
南街村	0.0708		0.0708						曹凤娥	
参与调查人员签字	土地所有权人代表：	崔雷		乡镇政府：	[Signature]		农业农村局：	祁喜云		
	其他权利人：			自然资源局：	[Signature]		林业局：			
								项目用地单位等：	陵川平城园区发展运营有限公司	

17875693905

拟征收土地现状调查表

拟征收土地座落：平城乡(镇)南街村

时间：2021年8月14日

申请用地单位	陵川平城园区发展运营有限公司					项目名称	陵川县平城生物化工集聚区一期基础设施建设项目			
拟征收面积 (公顷)	合计	农用地					建设用地	未利用地	备注	
		水地	旱地	园地	林地	其他农用地				
具体调查情况									使用权人签字 (盖章)	
所有权	小计	水地	旱地	园地	林地	其他农用地	建设用地	未利用地		
南街村	0.0472		0.0472							
南街村	0.0315		0.0315							
南街村	0.0551		0.0551							
南街村	0.0708		0.0708							
南街村	0.0315		0.0315						刘平等	
南街村	0.0173		0.0173							
南街村	0.0142		0.0142							
参与调查人员签字	土地所有权人代表:	崔雷			乡镇政府:	李心峰		农业农村局:	神秀云	项目用地 单位等:
	其他权利人:				自然资源局:	李成刚		林业局:		




拟征收土地现状调查表

拟征收土地座落：平城乡(镇)南街村

时间：2021年8月14日

申请用地单位	陵川平城园区发展运营有限公司					项目名称	陵川县平城生物化工集聚区一期基础设施建设项目		
拟征收面积 (公顷)	合计	农用地					建设用地	未利用地	备注
		水地	旱地	园地	林地	其他农用地			
具体调查情况									使用权人签字 (盖章)
所有权	小计	水地	旱地	园地	林地	其他农用地	建设用地	未利用地	
南街村	0.0393		0.0393						张敬胜
南街村	0.0393		0.0393						张敬胜
南街村	0.0393		0.0393						朱龙喜
南街村	0.0393		0.0393						李改巧
南街村	0.0472		0.0472						马志军
南街村	0.0393		0.0393						张敬胜
南街村	0.0472		0.0472						张敬胜
参与调查人员签字	土地所有权人代表： 其他权利人：	符雷	乡镇政府： 自然资源局：	郭心平	农业农村局： 林业局：	祁香云	项目用地 单位等：		张敬胜



拟征收土地现状调查表

拟征收土地座落：平城 乡(镇) 南街 村

时间：2021 年 8 月 14 日

申请用地单位	陵川平城园区发展运营有限公司		项目名称	陵川县平城生物化工集聚区一期基础设施建设项目					
拟征收面积 (公顷)	合计	农用地					建设用地	未利用地	备注
		水地	旱地	园地	林地	其他农用地			
具体调查情况									
所有权	小计	水地	旱地	园地	林地	其他农用地	建设用地	未利用地	使用权人签字 (盖章)
南街村	0.0157		0.0157						石宝富 石保村
南街村	0.0157		0.0157						姜芳林
南街村	0.0393		0.0393						王俊国
南街村	0.0299		0.0299						靳王胜
南街村	0.0849					0.0849			崔雷
参与调查人员签字	土地所有权人代表： 其他权利人：	崔雷	乡镇政府：	齐志	农业农村局：	祁孝云	项目用地 单位等：		



地块二

拟征收土地现状调查表

拟征收土地座落：杨村乡（镇杨村）

时间：2021年9月27日

申请用地单位	陵川县人民政府				项目名称	(2021年批次)				
拟征收面积 (公顷)	合计	农用地					建设用地		未利用地	备注
		水地	旱地	园地	林地	其他农用地	小计	其中：宅基地		
	1.6638		0.9191		0.2364	0.1831	0.0133		0.3119	
具体调查情况										
所有权	小计	水地	旱地	园地	林地	其他农用地	宅基地	其他建设用地	未利用地	使用人签字 (盖章)
杨村乡	1.6638		0.9191		0.2364	0.1831		0.0133	0.3119	张勤
参与调查人员签字		土地所有权人代表：	张勤	乡镇政府：	司明明	社保中心：	杨村自然保护所	林业局：		
		其他权利人：		农业农村局：	祁喜云	自然资源局：	张勤	项目用地单位等：		