



加快1

土地征收社会稳定风险评估报告联审表




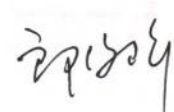
项目名称	2021年分批次建设用地项目	所属乡镇	古郊乡		
项目简介	拟征地位置、面积： <u>陵川县古郊乡东上河村</u> ， <u>0.4348公顷</u> ， <u>合6.52亩</u>				
评估主体 评估结果	合法性	合法	风险主体 等级	高风险	
	合理性	合理		中风险	
	可行性	可行		低风险	低风险
	可控性	可控			
村委意见	<p>同意</p> <p>签字：王少伟 签章 2021年 8 月 16 日</p> 				
乡镇政府意见	<p>亮王印</p> <p>签字： 签章 2021年 8 月 16 日</p> 				

<p>县农业农村局意见</p>	 <p>签字:  签章 2021 年 8 月 16 日</p>
<p>县人社局意见</p>	 <p>签字:  签章 2021 年 8 月 16 日</p>
<p>县自然资源局意见</p>	 <p>签字:  签章 2021 年 8 月 16 日</p>
<p>政法委意见</p>	 <p>签字:  签章 2021 年 8 月 16 日</p>
<p>备注</p>	

10122

土地征收社会稳定风险评估报告联审表

项目名称	陵川县二〇二 年 第 批次 建设用地项目	所属乡镇	陵川县古郊乡		
项目简介	本次土地征收涉及陵川县古郊乡，拟征收总面积0.2105公顷，全部为建设用地。				
评估主体 评估结果	合法性	合法	风险主体 等级	高风险	
	合理性	合理		中风险	
	可行性	可行		低风险	低风险
	可控性	可控			
权属单位意见	 签字:  签章  2022年 6 月 13 日				
乡镇政府意见	 签字:  签章  2022年 6 月 13 日				

<p>县农业农村局意见</p>	 <p>签字:  签章 2022年 6 月 13 日</p>
<p>县人社局意见</p>	 <p>签字:  签章 2022年 6 月 13 日</p>
<p>县自然资源局意见</p>	 <p>签字:  签章 2022年 6 月 13 日</p>
<p>政法委意见</p>	 <p>签字:  签章 2022年 6 月 14 日</p>
<p>备注</p>	

土地征收社会稳定风险评估报告联审表










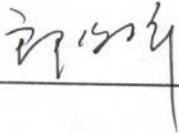

项目名称	陵川县分批次建设用地（古郊集散中心补充项目）	所属乡镇	古郊乡
项目简介	拟征地位置、面积：古郊乡古郊村0.1654公顷		
评估主体 评估结果	合法性	✓	高风险
	合理性	✓	
	可行性	✓	低风险
	可控性	✓	
村委意见	<p>签字：牛德强 签章 2021年 11月 11日</p> 		
乡镇政府意见	<p>签字：亮王印 签章 2021年 11月 11日</p>  		

<p>县农业农村局意见</p>	 <p>签字:  签章 2021年 11月 12日</p>
<p>县人社局意见</p>	 <p>签字:  签章 2021年 11月 12日</p>
<p>县自然资源局意见</p>	  <p>签字:  签章 2021年 11月 12日</p>
<p>政法委意见</p>	 <p>签字:  签章 2021年 11月 15日</p>
<p>备注</p>	

地坝3

土地征收社会稳定风险评估报告联审表

项目名称	2022年批次用地项目（六泉乡东岸上村地块）拟征收土地社会稳定风险评估报告			所属乡镇	六泉乡
项目简介	拟征地块位于陵川县六泉乡东岸上村，共计 0.6175公顷				
评估主体 评估结果	合法性	目前本阶段已经完成征收土地启动公示，土地现状调查工作、社会稳定风险评估工作正在进行，社会稳定风险评估单位组织评估人员进行了入村实地调查，采取了问卷调查、走访调查、座谈会等多种调查方式，充分听取了被征地群众的意见及诉求，现阶段已作工作均符合相关程序的要求，具备实施程序合法性。	风险主体 等级	高风险	
	合理性	在本次土地征收过程中，严格按照省、市、县的征地补偿标准进行征地补偿，严格执行县政府和自然资源局制定的土地征收补偿程序和方案。不论从本项目所带来的现实利益和长远利益来看，还是从本项目制定的补偿方案上看，都最大限度的维护了人民群众的合法权益，因此本次土地征收项目是合理的。		中风险	
	可行性	本次征收土地通过制定征地工作方案，完成发布土地征收启动公告、开展土地现状调查和社会稳定风险评估、编制征地补偿安置方案等征地报批前工作，正在稳妥有序地推进征地前期工作，组织保障措施到位。征地补偿标准执行新《土地管理法》中的征地区片综合地价，通过执行新补偿标准，使征地补偿标准符合社会主义市场经济形势，能达到合理利用和保护土地资源，维护农民合法权益和社会安定的目的，为项目实施提供可行保障，可见本次征收土地具备可行性。		低风险	✓
	可控性	本次征收土地虽存在社会稳定风险，特别是土地征收补偿程序和方案、土地征收征用补偿资金、征收补偿标准等方面，处理不好容易造成群众不满情绪，引发群众性事件、集体上访事件，但引发社会负面舆论、恶意炒作概率较小。评估提出的社会稳定风险相应的防范、应对策略是可行、有效的。通过采取积极应对策略，本次拟征收土地可能引发的社会稳定风险均在可控范围之内。			

村委意见	签字: 王高平   签章 2022 年 3 月 25 日
乡镇政府意见	签字:   签章 2022 年 3 月 25 日
县农业农村局意见	签字:   签章 2022 年 3 月 25 日
县人社局意见	签字:   签章 2022 年 3 月 25 日
县自然资源局意见	签字: 程文洪  签章 2022 年 3 月 25 日
政法委员会意见	签字:   签章 2022 年 7 月 25 日
备注	