



# 拟征收土地现状调查表

9/5

拟征收土地座落:

崇文

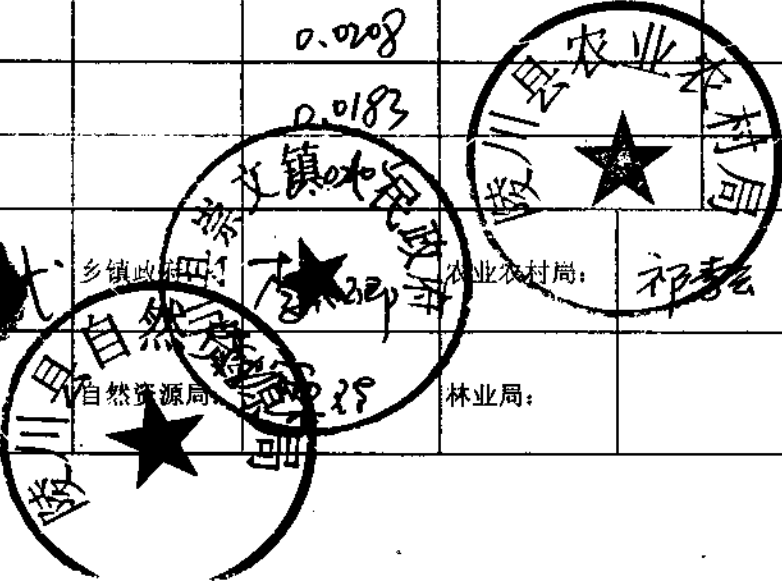
(镇)

后坪

村

时间: 2021年 9 月 5 日

申请用地单位	陵川县人民政府					项目名称				
拟征收面积 (公顷)	合计	农用地					建设用地	未利用地	备注	
		水地	旱地	园地	林地	其他农用地				
	1.7540		1.0657			0.1917	0.4966			
具体调查情况									使用权人签字 (盖章)	
所有权	小计	水地	旱地	园地	林地	其他农用地	建设用地	未利用地		
集体	0.4966						0.4966		李	
集体	0.1040		0.0881			0.0159			李	
集体	0.0600		0.0509			0.0091			王	
集体	0.1254		0.1063			0.0191			焦	
集体	0.1367		0.1159			0.0208			赵	
集体	0.1200		0.1017			0.0183			许	
集体	0.1347		0.1142						郭	
参与调查人员签字	土地所有权人代表:	李					乡镇政府:	农业农村局:	项目用地 单位等:	
	其他权利人:						自然资源局:	林业局:		

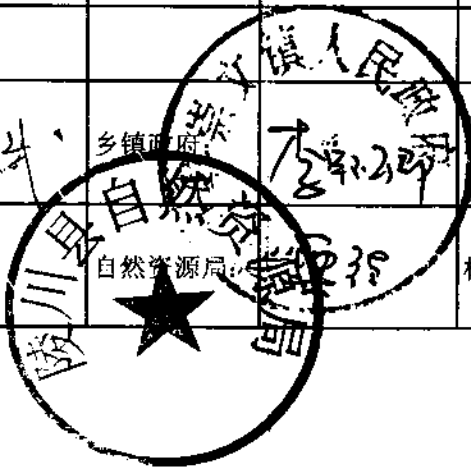


# 陵川县崇文乡拟征收土地现状调查表

拟征收土地座落：崇文乡 (镇) 崇文村

时间：\_\_\_\_\_年\_\_\_\_\_月\_\_\_\_\_日

申请用地单位	陵川县人民政府					项目名称				
拟征收面积 (公顷)	合计	农用地					建设用地	未利用地	备注	
		水地	旱地	园地	林地	其他农用地				
具体调查情况									使用权人签字	
所有权	小计	水地	旱地	园地	林地	其他农用地	建设用地	未利用地		
集体	0.1993		0.1689			0.0304			李学军	
集体	0.2133		0.1808			0.0325			李学军	
集体	0.1640		0.1390			0.0250			李学军	
参与调查人员签字		土地所有权人代表：	李学军			乡镇政府：	李学军		项目用地 单位等：	
		其他权利人：				自然资源局：	李学军			









14-1





# 拟征收土地现状调查表

拟征收土地座落:

崇文乡(镇) 崇文社区

时间: 2021年 9月 5日

申请用地单位	隆川县人民政府		项目名称: 隆川县						
拟征收面积 (公顷)	合计	农用地					建设用地	未利用地	备注
		水地	旱地	园地	林地	其他农用地			
	0.5240				0.5240				
具体调查情况									
所有权	小计	水地	旱地	园地	林地	其他农用地	建设用地	未利用地	使用权人签字 (盖章)
农村集体经济组织					0.5240				
参与调查人员签字	土地所有权人代表:	高俊杰			乡镇政府:	农业农村局:	褚平	项目用地 单位等:	
	其他权利人:				自然资源局:	林业局:			













地块 1 号





# 拟征收土地现状调查表

拟征收土地座落: 宋

时间: \_\_\_\_\_年\_\_\_\_月\_\_\_\_日

申请用地单位	项目名称								
拟征收面积 (公顷)	合计	农用地					建设用地	未利用地	备注
		水地	旱地	园地	林地	其他农用地			
	2.3271		0.9018		1.0887	0.1408		0.1958	
具体调查情况									使用权人签字 (盖章)
所有权	小计	水地	旱地	园地	林地	其他农用地	建设用地	未利用地	
所有权人在集体 经济组织成员 人等代表			0.9018		1.0887	0.1408		0.1958	高俊杰
参与调查人员签字	土地所有权人代表:	高俊杰		乡镇政府:	宋		农业农村局:	程	项目用地 单位等:
	其他权利人:			自然资源局:	宋		林业局:		



# 其他地上附着物补偿登记表

西桑家坊

填表时间：      年      月      日

桑文镇 (镇) 桑文镇 (镇)



序号	产权人	附着物名称	单位	规格	数量	复核	产权代表人 签字	备注
	郭晋飞	坟头	个		5			
	程辉群	..	-		3			
	常东平	-	-		2			
	张小林	--	--		5			
	冯安贵	--	-		8			
	秦成云	-	-		4			
	董朝旦	-	--		5			
	冯红娟	--	-		10			
	苏月化	--	--		3			
	张文庆	..	--		2			
	无名坟地	..	..		8			

产权人：

用地主体人：




村委：高伏杰





地块 6-1 城角-2  
 太新水


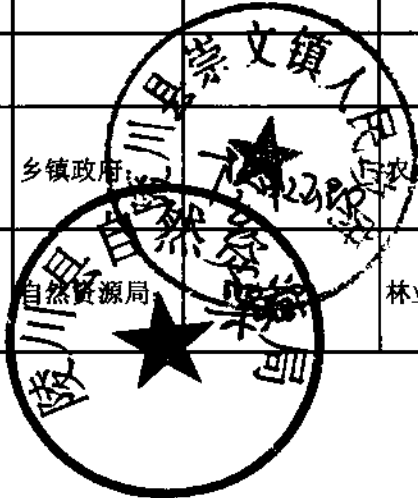


# 征收土地现状调查表

拟征收土地座落: 教

时间: \_\_\_\_\_年\_\_\_\_月\_\_\_\_日

申请用地单位		项目名称							
拟征收面积 (公顷)	合计	农用地					建设用地	未利用地	备注
		水地	旱地	园地	林地	其他农用地			
	0.2114		0.1727			0.0387			
具体调查情况									使用权人签字 (盖章)
所有权	小计	水地	旱地	园地	林地	其他农用地	建设用地	未利用地	
<del>村集体经济组织</del> 村集体经济组织			0.1727			0.0387			高俊杰
参与调查人员签字		土地所有权人代表: <u>高俊杰</u>		乡镇政府: <u>高俊杰</u>		农业农村局: <u>高俊杰</u>		项目用地 单位等:	
		其他权利人:		自然资源局: <u>高俊杰</u>		林业局:			








# 其他地上附着物补偿登记表

地源丁(东)

崇文镇(镇办) 崇文镇(盖章)

填表时间： 年 月 日



序号	产权人	附着物名称	单位	规格	数量	复核	产权代表人 签字	备注
	王秀如	板头	个		9			
	王老红	..	..		8			
	王小娥	..	-		8			
	段素英	-	..		20			
	段素华	-	-		5			
	段素法	..	..		7			
	李同林	-	-		2			
	段元亮	..	..		4			
	杨显全	-	-		2			

产权人：

用地主体人：



村委：高俊杰



太行山





# 拟征收土地现状调查表

拟征收土地座落：崇文镇城内村

时间：2021年9月8日

申请用地单位	陵川县人民政府					项目名称	陵川县2021年第二批建设用地			
拟征收面积 (公顷)	合计	农用地					建设用地	未利用地	备注	
		水地	旱地	园地	林地	其他农用地				
	2.4047		1.7351		0.1527	0.2826		0.2343		
具体调查情况									使用权人签字 (盖章)	
所有权	小计	水地	旱地	园地	林地	其他农用地	建设用地	未利用地		
城内社区居委会	2.4047		1.7351		0.1527	0.2826		0.2343		
参与调查人员签字		土地所有权人	其他权利人		镇政府:	农业农村局:	项目用地单位等:			





在在公园.

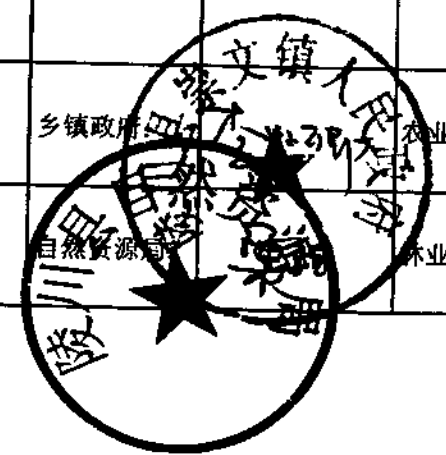


# 征收土地现状调查表

拟征收土地座落: 宋文

时间: \_\_\_\_\_年\_\_\_\_月\_\_\_\_日

申请用地单位	<u>陵川县人民政府</u>					项目名称			
拟征收面积 (公顷)	合计	农用地					建设用地	未利用地	备注
		水地	旱地	园地	林地	其他农用地			
	<u>3.8584</u>		<u>3.3170</u>			<u>0.4092</u>		<u>0.1322</u>	
具体调查情况									使用权人签字 (盖章)
所有权	小计	水地	旱地	园地	林地	其他农用地	建设用地	未利用地	
<u>农村集体经济组织成员</u>	<u>3.8584</u>		<u>3.3170</u>			<u>0.4092</u>		<u>0.1322</u>	<u>高俊杰</u>
参与调查人员签字	土地所有权人代表: <u>高俊杰</u>		乡镇政府: <u>宋文镇人民政府</u>			农业农村局: <u>祁磊</u>		项目用地 单位等:	
	其他权利人:		自然资源局: <u>宋文镇自然资源局</u>			林业局:			














# 征收土地现状调查表

拟征收土地座落：蒙文乡(镇)

时间：\_\_\_\_\_年\_\_\_\_\_月\_\_\_\_\_日

申请用地单位	陵川县人民政府					项目名称			
拟征收面积 (公顷)	合计	农用地					建设用地	未利用地	备注
		水地	旱地	园地	林地	其他农用地			
	1.4348		1.0297			0.1838		0.2213	
具体调查情况									
所有权	小计	水地	旱地	园地	林地	其他农用地	建设用地	未利用地	使用权人签字 (盖章)
蒙文镇人民政府 李斌斌	1.4348		1.0297			0.1838		0.2213	高俊杰
参与调查人员签字	土地所有权人代表：	高俊杰		乡镇政府：	李斌斌		农业农村局：	祁春云	项目用地 单位等：
	其他权利人：			自然资源局：	李斌斌		林业局：		









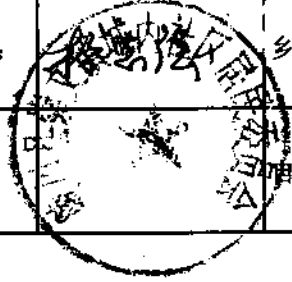


青阳路

# 拟征收土地现状调查表

拟征收土地座落：崇文镇城内社区居民委员会

时间：2021年9月8日


申请用地单位	陵川县人民政府					项目名称	陵川县2021年第二批建设用地			
拟征收面积 (公顷)	合计	农用地					建设用地	未利用地	备注	
		水地	旱地	园地	林地	其他农用地				
	0.8222		0.7012			0.1210				
具体调查情况									使用权人签字 (盖章)	
所有权	小计	水地	旱地	园地	林地	其他农用地	建设用地	未利用地		
城内社区居民委员会	0.8222		0.7012			0.1210				
参与调查人员签字		土地所有权人代表：	崇文镇人民政府		农业农村局：		项目用地单位等：			
		其他权利人：	自然资源局		局：					







# 附着物补偿登记表



蒙文乡(镇) 城内村(组) (盖章)

填表时间: 2024年 9月 8日

序号	产权人	附着物名称	单位	规格	数量	复核	产权代表人 签字	备注
	闫宏霖	坟墓	个		3	杨志强		
	苏雪伟	"	"		2	杨志强		
	赵丽勤	"	"		3	杨志强		
	郎四清	"	"		2	杨志强		
	董志峰	"	"		2	杨志强		
	杨胡香	"	"		3	杨志强		
	宁光辉	"	"		1	杨志强		
	管英才	"	"		1	杨志强		
	王桃香	"	"		3	杨志强		
	陈俊峰	"	"		2	杨志强		
	苏宇晨	"	"		2	杨志强		
	赵秀斌	"	"		2	杨志强		
	谢老肥	"	"		2	杨志强		

产权人:

用地主体人:



镇委: **杨志强**






确权馆


# 拟征收土地现状调查表

拟征收土地座落：崇文乡石岩村

时间：\_\_\_\_\_年\_\_\_\_\_月\_\_\_\_\_日



申请用地单位	崇文镇人民政府						项目名称			
拟征收面积 (公顷)	合计	农用地					建设用地	未利用地	备注	
		水地	旱地	园地	林地	其他农用地				
	1.6720							1.6720		
具体调查情况									使用权人签字 (盖章)	
所有权	小计	水地	旱地	园地	林地	其他农用地	建设用地	未利用地		
集体	1.6720							1.6720	李锁保	
参与调查人员签字	土地所有权人代表：	李锁保					乡镇政府：	农业农村局：	项目用地 单位等：	
	其他权利人：						自然资源局：	林业局：		









层




# 拟征收土地现状调查表

拟征收土地座落：文镇乡 石村

时间：\_\_\_\_\_年\_\_\_\_\_月\_\_\_\_\_日

申请用地单位	陝川县人民政府					项目名称				
拟征收面积 (公顷)	合计	农用地					建设用地	未利用地	备注	
		水地	旱地	园地	林地	其他农用地				
	0.3333							0.3333		
具体调查情况									使用权人签字 (盖章)	
所有权	小计	水地	旱地	园地	林地	其他农用地	建设用地	未利用地		
集体	0.3333							0.3333	李锁保	
参与调查人员签字	土地所有权人代表：	李锁保			乡镇政府：	农业农村局：	项目用地单位等：			
	其他权利人：				自然资源局：	林业局：				











# 拟征收土地现状调查表

16页

拟征收土地座落:



李霞



(岭后店)

时间: 2021年8月21日


申请用地单位		项目名称							
拟征收面积 (公顷)	合计	农用地					建设用地	未利用地	备注
		水地	旱地	园地	林地	其他农用地			
	2.2181		1.3510			0.2394	0.627		
1.4268 具体调查情况									使用权人签字 (盖章)
所有权	水地	旱地	园地	林地	其他农用地	建设用地	未利用地		
李霞	0.1576				0.1576			李霞	
李水清	0.627					0.627		李水清	
王海平	0.2847		0.2847					王海平	
李伏红	0.0433		0.0433					李伏红	
李水清	0.0833		0.0833					李水清	
张有香	0.1587		0.1587					张有香	
李霞文	0.1467		0.1467					李霞文	
参与调查人员签字	土地所有权人代表: 李霞文		乡镇政府:		农业农村局:		项目用地单位等:		
	其他权利人:		自然资源局:						




# 拟征收土地现状调查表

拟征收土地座落: \_\_\_\_\_

时间: \_\_\_\_\_年\_\_\_\_月\_\_\_\_日

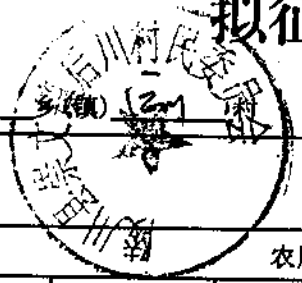


申请用地单位		项目名称							
拟征收面积 (公顷)	合计	农用地					建设用地	未利用地	备注
		水地	旱地	园地	林地	其他农用地			
具体调查情况									使用权人签字 (盖章)
所有权	小计	水地	旱地	园地	林地	其他农用地	建设用地	未利用地	
柳玉保	0.0273		0.0273						柳玉保 ✓
焦秋凤	0.0247		0.0247						焦秋凤 ✓
牛学军	0.0260		0.0260						牛学军 ✓
靳泽峰	0.1200		0.1200						靳泽峰 ✓
焦国清	0.032		0.032						焦国清 ✓
李根娥	0.1200		0.1200						李根娥 ✓
靳立新	0.0630		0.0630						靳立新 ✓
参与调查人员签字		土地所有权人代表: 李明宇		乡镇政府: 李根娥		农业农村局: 祁学云		项目用地 单位等:	
		其他权利人:		自然资源局: 靳果		林业局:			





# 拟征收土地现状调查表

拟征收土地座落: 崇文乡(镇) 崇文村



时间: \_\_\_\_\_年\_\_\_\_月\_\_\_\_日

申请用地单位		项目名称							
拟征收面积 (公顷)	合计	农用地					建设用地	未利用地	备注
		水地	旱地	园地	林地	其他农用地			
<b>具体调查情况</b>									
所有权	小计	水地	旱地	园地	林地	其他农用地	建设用地	未利用地	使用权人签字 (盖章)
王常荣			0.1506						王常荣
王桂兰			0.0906						王桂兰
赵引儿			0.0213			0.0858			赵引儿
朱金红			0.018						朱金红
参与调查人员签字		土地所有权人代表: <u>李明斌</u>		乡镇政府: _____		农业农村局: <u>祁喜云</u>		项目用地单位等:	
		其他权利人: _____		自然资源局: _____		林业局: _____			



0.5

# 青苗补偿登记表


乡 村(组) (盖章) (姓/名)

填表时间: 2021年8月21日

编号	姓名	农作物种类	位置	面积	复核	户主签名	备注
001	王海平	玉米	地边	4.27	李根斌	王海平	0.2847
002	赵庆红	玉米	---	0.65	李根斌	赵庆红	0.0433
003	李永清	--	---	1.25	李根斌	李永清	0.0833
004	张有音	✓✓	✓✓✓	2.38	✓✓-	张有音	0.1587
005	李霞文	✓-	✓✓-	2.20	✓-✓	李霞文	0.1467
006	郝玉保	✓✓	✓✓-	0.41	✓✓-	郝玉保	0.0273
007	焦和风	✓✓	✓✓-	0.37	---	焦和风	0.0267
008	牛学军	✓✓	✓✓✓	0.39	✓-✓	牛学军	0.026
009	斤泽峰	✓✓	✓✓-	1.80	✓-✓	斤泽峰	0.12
010	王桂兰	✓✓	✓✓-	1.36	✓✓-	王桂兰	0.0907
011	焦国清	玉米	✓✓-	0.48	✓✓	焦国清	0.032
012	李根斌	玉米	✓✓-	1.80	✓-✓	李根斌	0.12
013	靳立新	✓✓	✓✓-	0.95	✓✓-	靳立新	0.063
014	赵荣荣	莲藕	✓-✓	1.96		赵荣荣	0.1307


产权人:

用地主体人:



乡镇: 李根斌 村委: 李明学 2021.8.21

# 其他地上附着物补偿登记表



 崇文镇 (组) (盖章)

填表时间: 2021年 8月 21日

序号	产权人	附着物名称	单位	规格	数量	复核	产权代表人 签字	备注
	杨印平	坟墓	个		4	李鹏斌	杨印平	
	李红利	~ ~	个		9	李鹏斌	李红利	
	李忠志	~ ~	~		10	李鹏斌	李忠志	
	李忠友	~ ~	~		8	李鹏斌	李忠友	
	县政府	油松	棵		945	李鹏斌		130棵/亩

产权人:

用地主体人:



村委: 李鹏斌





# 征收土地现状调查表



58

拟征收土地座落: 文

(陈家)

时间: 2021 年 8 月 21 日

申请用地单位		项目名称							
拟征收面积 (公顷)	合计	农用地					建设用地	未利用地	备注
		水地	旱地	园地	林地	其他农用地			
	1.8267		1.0011		0.6693	0.1563			
具体调查情况									使用权人签字 (盖章)
所有权	小计	水地	旱地	园地	林地	其他农用地	建设用地	未利用地	
村委会	0.1563		0.0012			0.1563			李鸣斌
村委会	0.4789				0.5789 (耕地)				李鸣斌
村委会	0.0904				0.0904 (林地)				李鸣斌
村	0.1113		0.1113						牛恩付
袁廷	0.2393		0.2393						袁廷
杨文平	0.1173		0.1173						杨文平
李金龙	0.2373		0.2373						李金龙
参与调查人员签字		土地所有权人代表:	李鸣斌		乡镇政府:	农业农村局:		项目用地 单位等:	
		其他权利人:			自然资源局:				






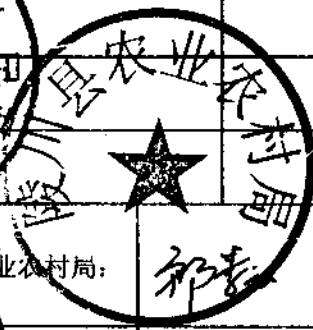



# 拟征收土地现状调查表

拟征收土地座落:

崇文镇(镇) 冯家湾 (冯家湾)

时间: 2021年 8 月 21 日

申请用地单位						项目名称			
拟征收面积 (公顷)	合计	农用地					建设用地	未利用地	备注
		水地	旱地	园地	林地	其他农用地			
具体调查情况									
	小计	水地	旱地	园地	林地	其他农用地	建设用地	未利用地	使用人签字
	0.1100		0.1100						李炳军
	0.0780		0.0780						进兵松
	0.1007		0.1007						李炳军
参与调查人员签字		土地所有权人代表: 李明斌		乡镇政府: 崇文镇人民政府		农业农村局: 邵毅		项目用地单位等:	
		其他权利人:		自然资源局: 崇文镇自然资源所					









长纪水池

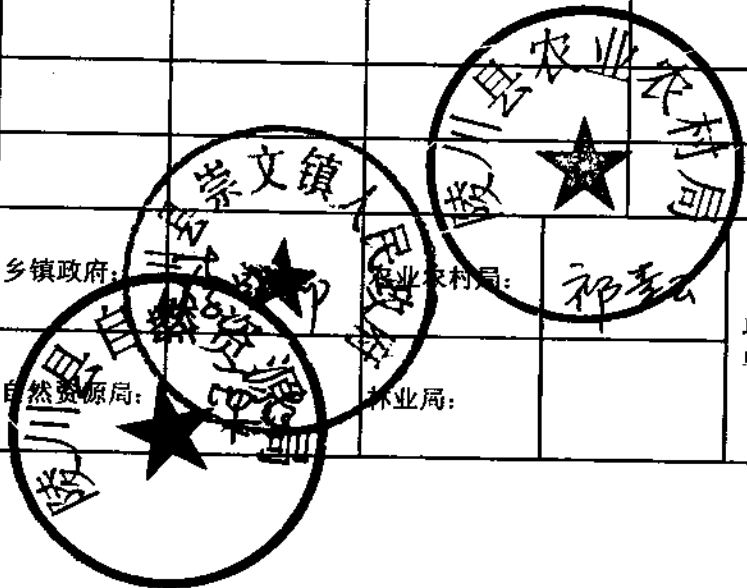


# 土地现状调查表

拟征收土地座落：崇文乡(镇)

时间：\_\_\_\_\_年\_\_\_\_\_月\_\_\_\_\_日

申请用地单位		项目名称							0.9213	
拟征收面积 (公顷)	合计	农用地					建设用地	未利用地	备注	
		水地	旱地	园地	林地	其他农用地				
	0.9213						0.9213			
具体调查情况									使用权人签字 (盖章)	
所有权	小计	水地	旱地	园地	林地	其他农用地	建设用地	未利用地		
集体	0.9213						0.9213		高俊杰	
参与调查人员签字		土地所有权人代表:	高俊杰		乡镇政府:	崇文镇		农业农村局:	祁云	
		其他权利人:			自然资源局:	崇文镇		林业局:		
								项目用地单位等:		
















# 拟征收土地现状调查表

1393431 6428

6.1

拟征收土地座落：平城 乡(镇) 东街 村

时间： 年 月 日

申请用地单位	陵川县人民政府				项目名称	陵川县2021年第一批建设用地			
拟征收面积 (公顷)	合计	农用地					建设用地	未利用地	备注
		水地	旱地	园地	林地	其他农用地			
	0.3057		0.0027			0.2827	0.0078	0.0125	
具体调查情况									使用权人签字 (盖章)
所有权	小计	水地	旱地	园地	林地	其他农用地	建设用地	未利用地	
东街村	0.0733					0.0733			李永平
东街村	0.0200					0.0200			连平
东街村	0.0467					0.0467			郭同
东街村	0.0200					0.0200			胡
东街村	0.0767					0.0767			李
东街村	0.0100					0.0100			李
东街村	0.0590					0.0360	0.0078	0.0125	郭素
参与调查人员签字		 东街村代表：郭素	 乡镇政府：张仲	 自然资源局：	 农业农村局：祁云	 林业局：	