



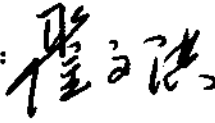






地块2(城内)、5(城内)

土地征收社会稳定风险评估报告联审表

项目名称	陵川县2021年第2批次建设用地	所属乡镇	陵川县崇文镇		
项目简介	拟征地位：陵川县崇文镇城内社区；面积：3.2269公顷				
评估主体 评估结果	合法性	合法	风险主体等级	高风险	
	合理性	合理		中风险	
	可行性	可行		低风险	√
	可控性	可控			
村委意见	签字：杨志昂  2021年9月9日				
乡镇政府意见	签字：  2021年9月15日				
县农业农村局意见	签字：  2021年9月27日				
县人社局意见	签字：  2021年9月27日				



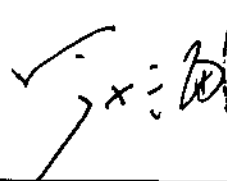

<p>县自然资源局 意见</p>	<p>签字: </p>  <p>2021年10月8日</p>
<p>政法委意见</p>	<p>签字: </p>  <p>2021年10月8日</p>
<p>备注</p>	








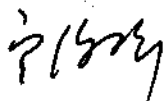


地块1、2(城南)、3(城南)

4、5(城南)、8




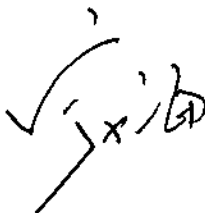
土地征收社会稳定风险评估报告联审表



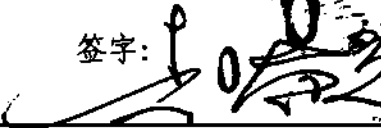



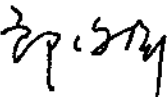

项目名称	陵川县二〇二一年第一批 建设用地项目		所属乡镇	陵川县崇文镇	
项目简介	本次土地征收涉及6个宗地(生态公园、长征水池、地块1和2、太行山水、14-1、清阳路),拟征收崇文镇城南社区总面积9.2770公顷。				
评估主体 评估结果	合法性	合法	风险主体 等级	高风险	
	合理性	合理		中风险	
	可行性	可行		低风险	低风险
	可控性	可控			
村委意见	<div style="display: flex; justify-content: space-between; align-items: center;"> <div style="text-align: center;"> <p>签字: </p> </div> <div style="text-align: center;">  </div> <div style="text-align: right;"> <p>日</p> </div> </div>				
乡镇政府意见	<div style="display: flex; justify-content: space-between; align-items: center;"> <div style="text-align: center;"> <p>签字: </p> </div> <div style="text-align: center;">  </div> <div style="text-align: right;"> <p>日</p> </div> </div>				

<p>县农业农村局意见</p>	 <p>签字:  印章 年 月 日</p>
<p>县人社局意见</p>	 <p>签字:  印章 年 月 日</p>
<p>县自然资源局意见</p>	 <p>签字:  印章 年 月 日</p>
<p>政法委意见</p>	 <p>签字:  印章 政法委员会 年 月 日</p>
<p>备注</p>	

地块6.9.3(后川)



土地征收社会稳定风险评估报告联审表





项目名称	陵川县二〇二一年第一批 建设用地项目		所属乡镇	陵川县崇文镇	
项目简介	本次土地征收涉及3宗地（古龙轩1、14-1、古龙轩2），拟征收崇文镇后川村总面积5.7988公顷。				
评估主体 评估结果	合法性	合法	风险主体 等级	高风险	
	合理性	合理		中风险	
	可行性	可行		低风险	低风险
	可控性	可控			
村委意见	<div style="text-align: right;">  </div> <p>签字:  年 月 日</p>				
乡镇政府意见	<div style="text-align: right;">  </div> <p>签字:  年 月 日</p>				

<p>县农业农村局意见</p>	  <p>签字: 刘春 印章 年 月 日</p>
<p>县人社局意见</p>	  <p>签字: 印章 年 月 日</p>
<p>县自然资源局意见</p>	  <p>签字: 梁 印章 年 月 日</p>
<p>政法委意见</p>	  <p>签字: 印章 年 月 日</p>
<p>备注</p>	

地块







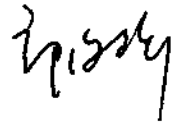
土地征收社会稳定风险评估报告联审表

项目名称	陵川基杰特贸有限公司 建材销售中心项目		所属乡镇	平城镇	
项目简介	拟征地理位置、面积：平城镇东街村兽医站南侧，4.59亩				
评估主体 评估结果	合法性	合法	风险主体 等级	高风险	
	合理性	合理		中风险	
	可行性	可行		低风险	✓
	可控性	可控			
村委意见	<p style="text-align: center;">情况属实</p> <p style="text-align: center;">签字：郭东兰</p> <div style="text-align: right;">  </div>				
乡镇政府意见	<p style="text-align: center;">情况属实</p> <p style="text-align: center;">签字：段飞</p> <div style="text-align: right;">  </div>				



<p>县农业农村局意见</p>	 
<p>县人社局意见</p>	
<p>县自然资源局意见</p>	<p>签字:  签章 年 月 日</p>
<p>政法委意见</p>	<p>签字: 签章 年 月 日</p>
<p>备注</p>	<p></p>








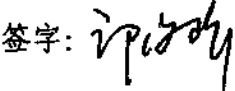
土地征收社会稳定风险评估报告联审表

项目名称	陵川县殡仪馆建设组	所属乡镇	崇文镇		
项目简介	拟征地理位置、面积： 崇文镇石头村，1.6720公顷				
评估主体 评估结果	合法性 合法性	✓	风险主体 等级	高风险	
	合理性	✓		中风险	
	可行性	✓		低风险	✓
	可控性	✓			
村委意见	签字： 李锁保 崇文镇石头村村委会 年 月 日				
乡镇政府意见	签字： 李锁保 崇文镇人民政府 年 月 日				

<p>县农业农村局意见</p>	<div style="text-align: right;">  </div> <p style="text-align: center;">签字: _____ 签章 年 月 日</p>
<p>县人社局意见</p>	<div style="text-align: right;">  </div> <p style="text-align: center;">  签字: _____ 签章 年 月 日 </p>
<p>县自然资源局意见</p>	<div style="display: flex; justify-content: space-around; align-items: center;"> <div style="text-align: center;">  <p>签字: 梁指</p> </div> <div style="text-align: center;">  <p>签章 年 月 日</p> </div> </div>
<p>政法委意见</p>	<div style="text-align: right;">  </div> <p style="text-align: center;"> 签字:  签章 政法委员会 年 月 日 </p>
<p>备注</p>	

土地征收社会稳定风险评估报告联审表

项目名称	陵川县公益性骨灰堂建设项目	所属乡镇	崇文镇		
项目简介	拟征地理位置、面积：崇文镇石头村，0.3333公顷				
评估主体 评估结果	合法性	✓	风险主体 等级	高风险	
	合理性	✓		中风险	
	可行性	✓		低风险	✓
	可控性	✓			
村委意见	<p>签字：李俊崇</p>  <p>日</p>				
乡镇政府意见	<p>签字：xj</p>  <p>年 月 日</p>				

<p>县农业农村局意见</p>	 <p>签章 年 月 日</p> 
<p>县人社局意见</p>	 <p>签章 年 月 日</p> 
<p>县自然资源局意见</p>	 <p>签章 年 月 日</p> <p>签字: </p>
<p>政法委意见</p>	 <p>签章 年 月 日</p> <p>签字: </p>
<p>备注</p>	