



















## 土地征收社会稳定风险评估报告联审表

项目名称	山西高平国家粮食储备库杨村 分库扩建工程集体土地征收项目		所属乡镇	沁川县杨村镇	
项目简介	拟征地理位置、面积： 沁川县杨村镇，杨村村 面积：1.1835公顷				
评估主体 评估结果	合法性	合法	风险主体 等级	高风险	
	合理性	合理		中风险	
	可行性	可行		低风险	低风险
	可控性	可控			
村委意见	<p style="font-size: 2em; font-weight: bold;">同意</p> <p>签字： </p> <p style="text-align: right;">签章  2020年12月18日</p>				
派出所意见	<p style="font-size: 1.5em;">我所未接到过群众反映相关情况。</p> <p>签字： </p> <p style="text-align: right;">签章  2020年12月18日</p>				



<p>乡镇政府意见</p>	<p>同              签字:             签章 2020 年 12 月 18 日</p>
<p>县农业农村局意见</p>	<p>             签字:               签章 2020 年 12 月 18 日</p>
<p>县人社局意见</p>	<p>             签字:             签章 2020 年 12 月 18 日</p>
<p>县自然资源局意见</p>	<p>             签字:               签章 2020 年 12 月 18 日</p>
<p>政法委意见</p>	<p>             签字: _____            签章 _____ 年 _____ 月 _____ 日</p>
<p>备注</p>	<p>_____</p>

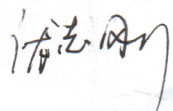







## 土地征收社会稳定风险评估报告联审表

项目名称	涪陵区平城镇南街村集体土地征收项目		所属乡镇	涪陵区平城镇	
项目简介	征收地位置、面积：平城镇南街村0.075公顷。				
评估主体 评估结果	合法性	合法	风险主体 等级	高风险	
	合理性	合理		中风险	
	可行性	可行		低风险	✓
	可控性	可控			
村委意见	签字：崔雷  年 月 日				
派出所意见	签字：马静波  年 12月 20日				


<p>乡镇政府意见</p>	<p>签字:  签章 年 月 日</p> 
<p>县农业农村局意见</p>	<p>签字:  签章 年 月 日</p> 
<p>县人社局意见</p>	<p>签字:  签章 年 月 日</p> 
<p>县自然资源局意见</p>	<p>签字:  签章 年 月 日</p> 
<p>政法委意见</p>	<p>签字:  签章 年 月 日</p> 
<p>备注</p>	<p></p>







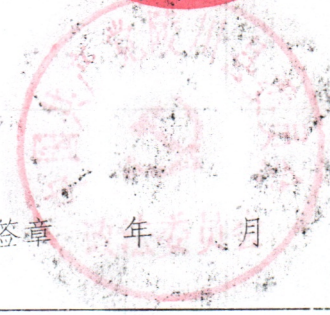
## 土地征收社会稳定风险评估报告联审表

项目名称	礼兴镇东街村集体土地征收项目		所属乡镇	礼兴镇	
项目简介	征收土地位置、面积：礼兴镇东街村 0.2811公顷。				
评估主体 评估结果	合法性	合法	风险主体 等级	高风险	
	合理性	合理		中风险	
	可行性	可行		低风险	✓
	可控性	可控			
村委意见	签字：李陈  年 月 日				
派出所意见	同意 签字：  年 月 日				

<p>乡镇政府意见</p>	<p>签字: </p> <p>签章  年 月 日</p>
<p>县农业农村局意见</p>	<p>签字: </p> <p>签章  2020年12月21日</p>
<p>县人社局意见</p>	<p>签字: </p> <p>签章  年 12月 日</p>
<p>县自然资源局意见</p>	<p>签字: </p> <p>签章  2020年12月21日</p>
<p>政法委意见</p>	<p>签字: </p> <p>签章  2020年12月22日</p>
<p>备注</p>	<p></p>

## 土地征收社会稳定风险评估报告联审表

项目名称	国网陵川县供电公司标准化仓储中心建设用地征收		所属乡镇	崇文镇	
项目简介	拟征收土地用于陵川县2020年第一批建设用地区项目，位于崇文镇城北社区，所有权为崇文镇城北社区，面积0.1684公顷(2.53亩)，其中旱地0.1457公顷(2.19亩)，其他农用地0.0227公顷(0.34亩)				
评估主体 评估结果	合法性	合法	风险主体 等级	高风险	
	合理性	合法		中风险	
	可行性	合法		低风险	低风险
	可控性	合法			
村委意见	<div style="display: flex; justify-content: space-between; align-items: center;"> <div style="text-align: center;">  <p>签字: </p> </div> <div style="text-align: center;">  <p>签章</p> </div> <div style="text-align: right;"> <p>年 月 日</p> </div> </div>				
派出所意见	<div style="display: flex; justify-content: space-between; align-items: center;"> <div style="text-align: center;"> <p>签字:</p> </div> <div style="text-align: center;"> <p>签章</p> </div> <div style="text-align: right;"> <p>年 月 日</p> </div> </div>				

<p>乡镇政府意见</p>	<p>签字:  签章 年 月 日</p> 
<p>县农业农村局意见</p>	<p>签字: _____ 签章 年 月 日</p> 
<p>县人社局意见</p>	<p>签字:  签章 年 月 日</p> 
<p>县自然资源局意见</p>	<p>签字: _____ 签章 年 月 日</p> 
<p>政法委意见</p>	<p>签字: _____ 签章 年 月 日</p> 
<p>备注</p>	<p></p>